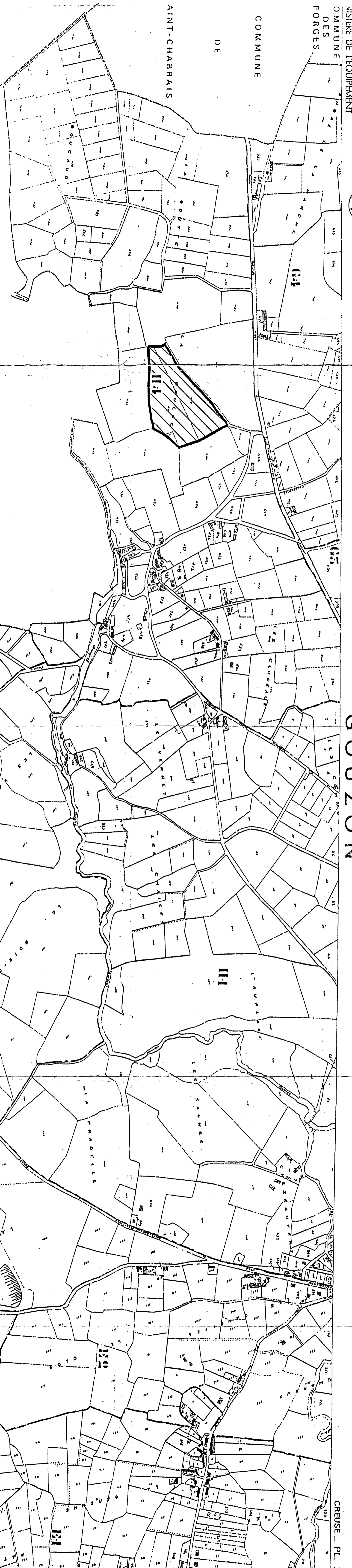


Il doit être annexé à la délibération  
 de la Commune de Gouzon  
 le 18 Février 1977  
 Le Maire  
 M. Adolphe Bouch



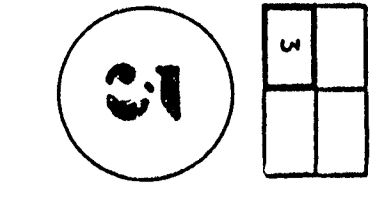
GOUZON

CHERUSE - PL. 3



COMMUNE

GOUZON



REGLEMENTATION  
 DES  
 BOISEMENTS

MINISTERE DE L'AGRICULTURE

Direction Départementale de l'Agriculture  
 et de la Forêt de la Creuse

TITRE II - ARTICLE D-126-I DU CODE RURAL


Plan définitif arrêté par la Commission Communale  
 dans sa séance du : 18 FÉVRIER 1977

Vu pour être annexé à l'Arrêté préfectoral du :

A GIBERT, le Le Préfet



Plan dressé par la Chambre d'Architecture de la Creuse

Plan établi en 1977



PIERRÉFITTE

LEGENDE

-  Zone à vocation agricole ou tous semis ou plantation d'essences forestières sont réglementés (soumis à l'autorisation préfectorale sur avis de la C.C.A.F.)
-  Zone à vocation forestière avec bande de retrait de:
  - 6 m de la zone agricole
  - 50 m des bâtiments
  - 5 m des chemins
  - 5 m des cours d'eau cadastrés pour les résineux.

COMMUNE

DE

SAINT-LOUP

COMMUNE

DE

LUSSAT

ECHÈLE : 1 : 5000

Reproduction interdite

ETH/150008