

GOUZON

REGLEMENTATION

DES
BOISEMENTS

TITRE II - ARTICLE I-126-I DU CODE RURAL

Plan définitif arrêté par la Commission Communale dans sa séance du : 18 FEVRIER 1977

va pour être annexé à l'arrêté Préfectoral du 7

A GUERET, le Le Préfet

Plan dressé par la Commune d'arrondissement de la Creuse






2

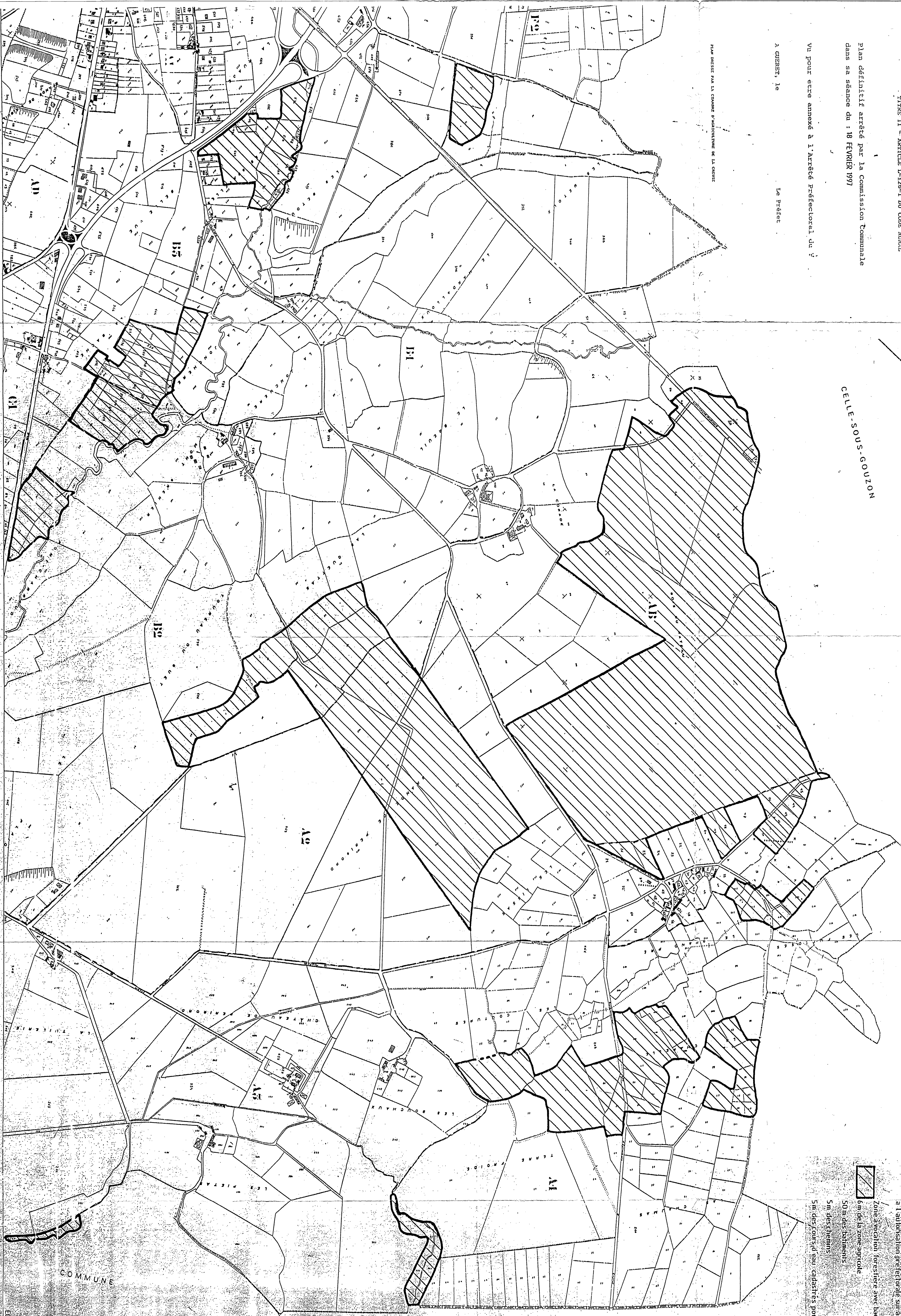
CELLE-SOUS-GOUZON
COMMUNE

DE
TROIS-FONDS

BORD-SAINT-GEORGES

LEGENDE

-  Zone à vocation forestière avec bande de protection de 50m de la zone agricole
-  Zone à vocation agricole où les semis ou plantations d'essences forestières sont réglementés (semis à l'autorisation préfectorale sur avis de la D. C. A. F.)
-  50m des bâtiments
-  5m des chemins
-  Sur des cours d'eau captifs pour les réservoirs



Plan établi en 1974 par assemblage des plans de sections cadastrales

Echelle 1/5000

ECH 1/5000